รู้น้ำ รู้อากาศ
รู้ทันภัยพิบัติ

www.thaiwater.net
ThaiWater
mobile application

คลังข้อมูลน้ำแห่งชาติ

รู้น้ำ รู้อากาศ
รายสัปดาห์

ประจำวันที่ 23 พฤศจิกายน 2569



จัดทำโดย
สถาบันสารสนเทศทรัพยากรน้ำ (องค์การมหาชน)
กระทรวงการอุดมศึกษา วิทยาศาสตร์ วิจัยและนวัตกรรม

สารบัญ

สัปดาห์ที่ผ่านมา

สภาพอากาศ

3 สถานการณ์พายุ

4 กลุ่มเมฆและแผนที่อากาศ

5 สถานการณ์ฝน

- ปริมาณฝนรายวัน
- ปริมาณฝนทั้งสัปดาห์

สถานการณ์น้ำ

7 สถานการณ์น้ำในเขื่อน

- น้ำในเขื่อนขนาดใหญ่ทั้งประเทศ
- น้ำในเขื่อนพื้นที่ลุ่มน้ำเจ้าพระยา

9 ระดับน้ำในแม่น้ำสายหลัก

10 สถานการณ์น้ำทะเล

- อุณหภูมิพื้นผิวน้ำทะเล
- ความสูงและทิศทางคลื่นทะเล
- น้ำเค็มรุก

คาดการณ์สัปดาห์หน้า

สภาพอากาศ

13 คาดการณ์ฝน 7 วันข้างหน้า

สถานการณ์น้ำ

14 คาดการณ์ระดับน้ำในแม่น้ำเจ้าพระยา

15 คาดการณ์คลื่นซัดฝั่งบริเวณอ่าวไทย

16 คาดการณ์ความสูงและทิศทางคลื่นทะเล

สถานการณ์พายุ

ตั้งแต่วันที่ 17 – 23 พ.ย. 69 ประเทศไทยและบริเวณใกล้เคียงไม่ได้มีพายุเคลื่อนมาใกล้ แต่บริเวณฝั่งมหาสมุทรอินเดียมีการพัฒนาตัวพายุที่เกิดขึ้น ดังนี้

- **พายุไซโคลน “อักวาน” (AKVAN)** ก่อตัวและได้ทวีกำลังแรงขึ้นในวันที่ 17 พ.ย. ในอ่าวเบงกอล และเคลื่อนตัวไปทางเหนือค่อนไปทางตะวันตก ขึ้นฝั่งใกล้รัฐอานธรประเทศ และรัฐโอริสสา ประเทศอินเดีย เมื่อวันที่ 20 พ.ย. 69

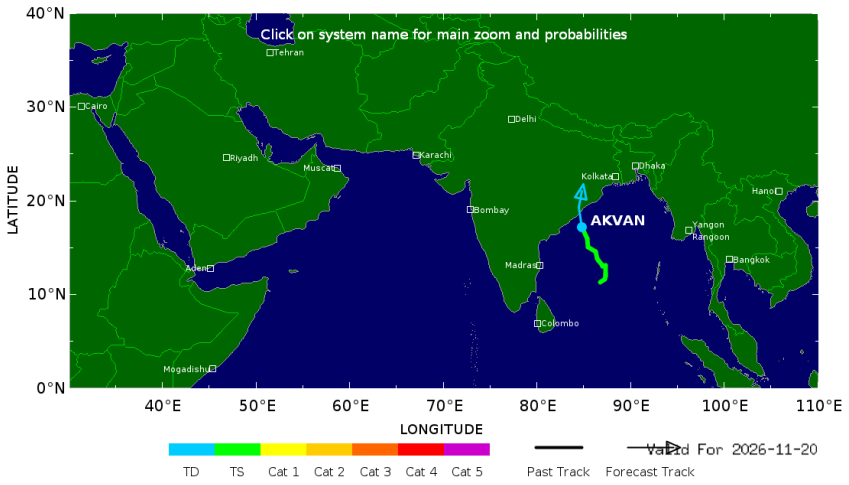

ที่มา: University College London

กลุ่มเมฆและแผนที่อากาศ

มวลอากาศเย็นจากประเทศจีนปกคลุมภาคตะวันออกเฉียงเหนือตอนบน และทะเลจีนใต้ตลอดทั้งสัปดาห์ โดยเฉพาะตั้งแต่วันที่ 19 พ.ย. ที่มวลอากาศเย็นมีกำลังค่อนข้างแรง ประกอบกับมีพายุไซโคลน “อักวาน” (AKVAN) บริเวณอ่าวเบงกอล ส่งผลให้ประเทศไทยตอนบนมีฝนฟ้าคะนอง และฝนตกหนักบางแห่ง ส่วนภาคใต้ยังคงมีฝนตกหนักถึงหนักมาก

17 พ.ย. 69 07:00 น.

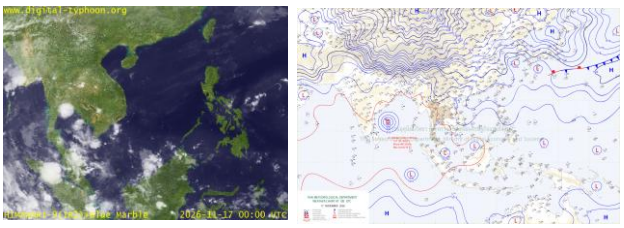

18 พ.ย. 69 07:00 น.

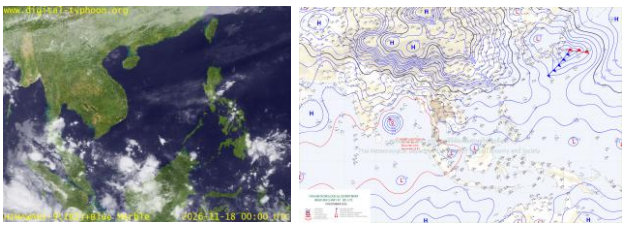

19 พ.ย. 69 07:00 น.

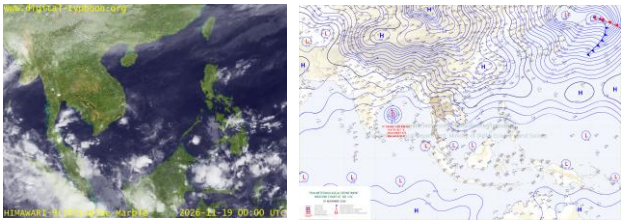

20 พ.ย. 69 07:00 น.

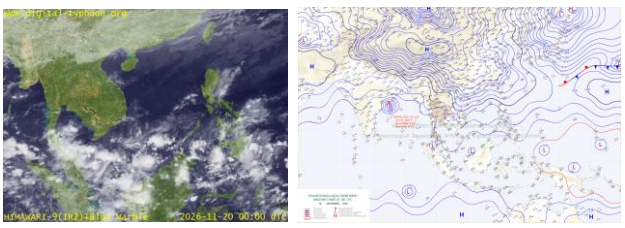

21 พ.ย. 69 07:00 น.

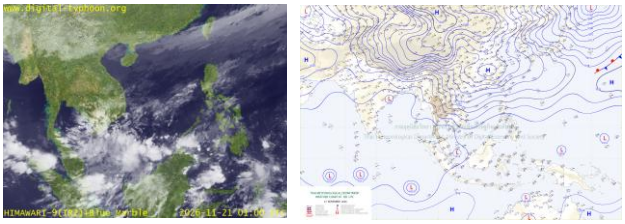

22 พ.ย. 69 07:00 น.

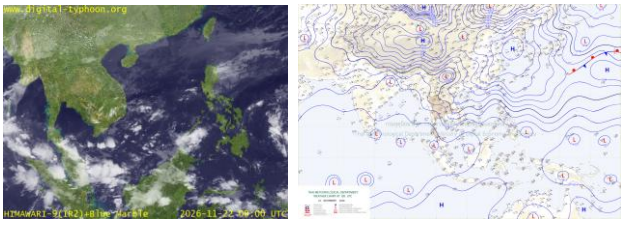

23 พ.ย. 69 07:00 น.

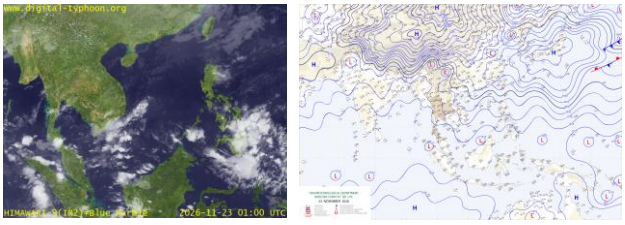

ที่มา: ภาพถ่ายจากดาวเทียม Himawari-8
ภาพแผนที่อากาศ กรมอุตุนิยมวิทยา
ข้อมูลเพิ่มเติม: https://www.thaiwater.net/weather

ปริมาณฝนรายวัน

สัปดาห์นี้ประเทศไทยตอนบน รวมถึงภาคใต้มีฝนตกหนักถึงหนักมากบางแห่ง **ทั้งนี้มีฝนตกหนักมากต่อวันสูงสุด มากกว่า 90 มิลลิเมตรต่อวัน บริเวณจังหวัดพัทลุง 178 มิลลิเมตร ปัตตานี 176 มิลลิเมตร นราธิวาส 140 มิลลิเมตร ยะลา 112 มิลลิเมตร เชียงใหม่ 110 มิลลิเมตร นครศรีธรรมราช 105 มิลลิเมตร สระแก้ว 103 มิลลิเมตร เลย 100 มิลลิเมตร ชุมพร 100 มิลลิเมตร และเชียงราย 90 มิลลิเมตร**

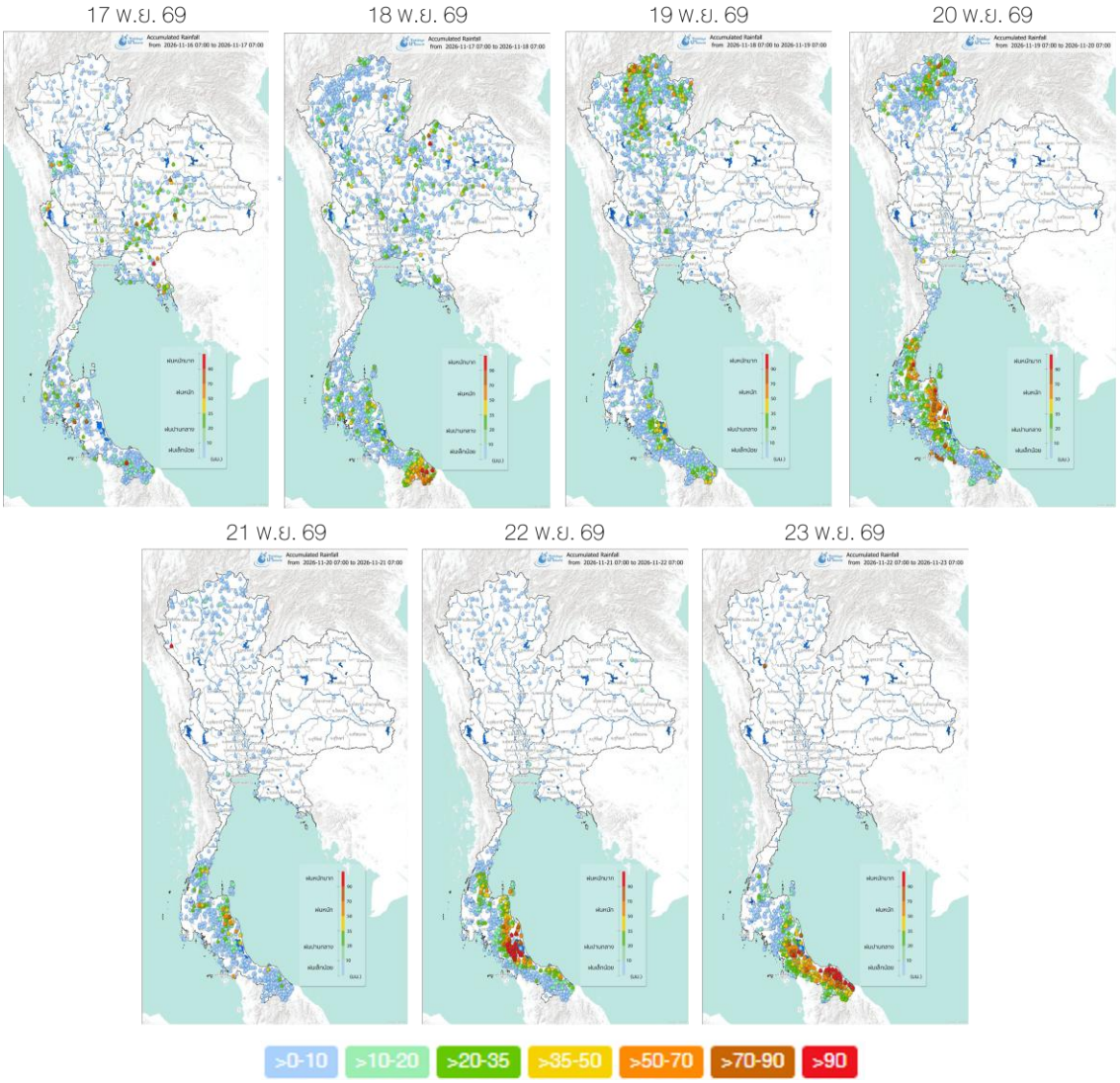

ที่มา: *คลังข้อมูลน้ำแห่งชาติ*

ข้อมูลเพิ่มเติม: *http://www.thaiwater.net/weather/ 2025-10-20/64/180*

ปริมาณฝนทั้งสัปดาห์

สัปดาห์นี้ปริมาณฝนประเทศไทยตอนบนมีฝนลดลง แต่ยังมีฟ้าคะนอง และมีฝนตกหนักบางแห่ง ฝนตกหนักถึงหนักมากส่วนใหญ่จะกระจายอยู่บริเวณภาคใต้ของประเทศไทย ทั้งนี้**จังหวัดที่มีปริมาณฝนสะสม 7 วัน มากกว่า 90 มิลลิเมตร 10 อันดับแรก ได้แก่ จังหวัดพัทลุง 381 มิลลิเมตร ปัตตานี 352 มิลลิเมตร สงขลา 302 มิลลิเมตร นราธิวาส 259 มิลลิเมตร นครศรีธรรมราช 253 มิลลิเมตร ตรัง 230 มิลลิเมตร ชุมพร 155 มิลลิเมตร ยะลา 144 มิลลิเมตร สุราษฎร์ธานี 131 มิลลิเมตร สตูล 99 มิลลิเมตร**

สัปดาห์ที่ผ่านมา

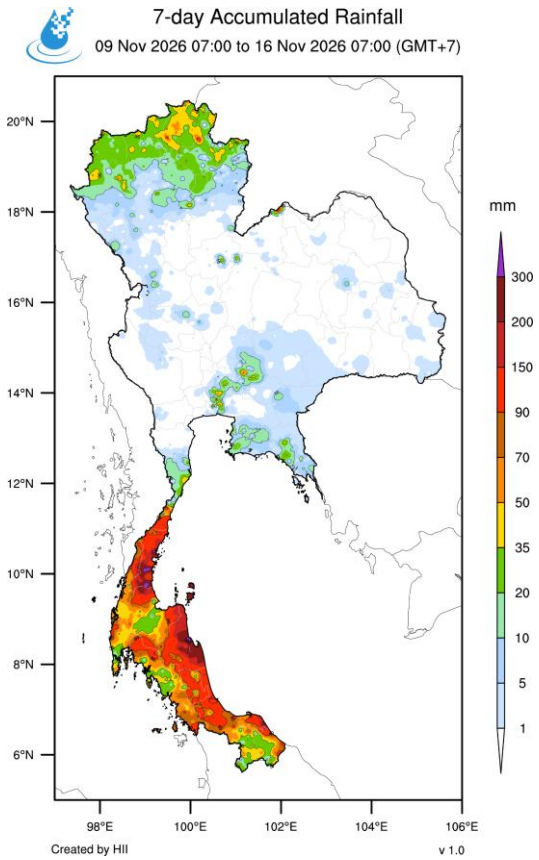

สัปดาห์นี้

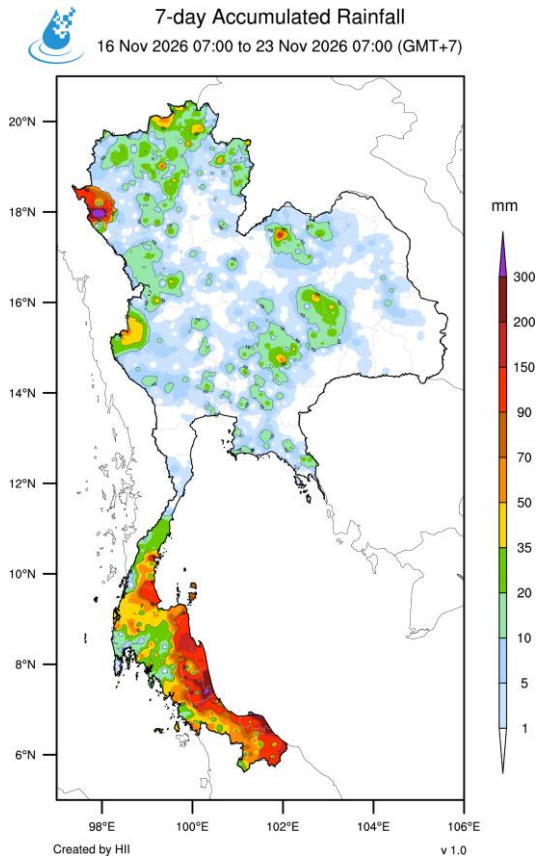

ที่มา: สถาบันสารสนเทศทรัพยากรน้ำ (องค์การมหาชน)

สถานการณ์น้ำในเขื่อนขนาดใหญ่ทั้งประเทศ

วันที่ 23 พ.ย. 69

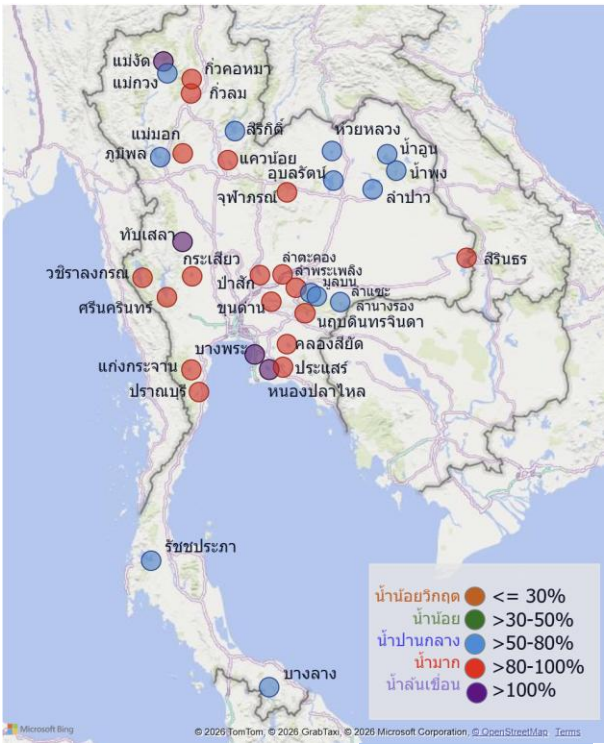

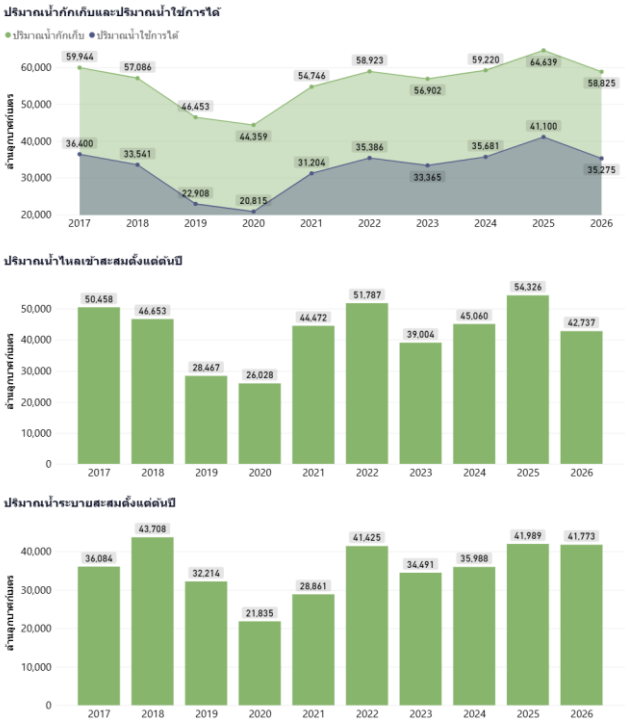

ที่มา : คลังข้อมูลน้ำแห่งชาติ

- **วันที่ 23 พ.ย. 69 เขื่อนขนาดใหญ่ทั้ง 35 แห่งทั่วประเทศ มีน้ำกักเก็บรวมทั้งสิ้น 58,825 ล้านลูกบาศก์เมตร (83% ของความจุ) อยู่ในเกณฑ์น้ำปานกลาง เป็นปริมาณน้ำใช้การได้จริง 35,275 ล้านลูกบาศก์เมตร**
- **เขื่อนที่มีน้ำกักเก็บมากกว่า 100% 3 เขื่อน ได้แก่ เขื่อนหนองปลาไหล (109%) เขื่อนแม่งัดฯ (102%) เขื่อนทับเสลา (101%) ส่วนเขื่อนที่อยู่ในเกณฑ์น้ำมาก 19 เขื่อน ได้แก่ เขื่อนบางพระ (99%) เขื่อนกิ่วคอหมา (98%) เขื่อนกิ่วลม (98%) เขื่อนศรีนครินทร์ (97%) เขื่อนนฤบดินทรจินดา (96%) เขื่อนขุนด่านปราการชล (96%) เขื่อนวชิราลงกรณ (96%) เขื่อนประแสร์ (95%) เขื่อนป่าสักฯ (95%) เขื่อนแควน้อยบำรุงแดน (93%) เขื่อนแก่งกระจาน (93%) เขื่อนแม่มอก (91%) เขื่อนคลองสียัด (91%) เขื่อนลำตะคอง (90%) เขื่อนจุฬาภรณ์ (88%) เขื่อนสิรินธร (86%) เขื่อนลำพระเพลิง (85%) เขื่อนปราณบุรี (85%) เขื่อนกระเสียว (82%) ทั้งนี้ปริมาณน้ำไหลลงอ่างสะสมตั้งแต่ต้นปีมี 42,737 ล้านลูกบาศก์เมตร และระบายออกไป 41,773 ล้านลูกบาศก์เมตร**

สถานการณ์น้ำในเขื่อนพื้นที่ลุ่มน้ำเจ้าพระยา

วันที่ 23 พ.ย. 69 เขื่อนขนาดใหญ่ทั้ง 4 เขื่อนหลักในลุ่มน้ำเจ้าพระยา มีปริมาณน้ำกักเก็บรวมกัน 18,919 ล้านลูกบาศก์เมตร เป็นน้ำใช้การได้จริง 12,212 ล้านลูกบาศก์เมตรโดยแผนการใช้น้ำฤดูแล้ง เพื่ออุปโภค-บริโภค การเกษตร และรักษาระบบนิเวศ ตั้งแต่ 1 พ.ย. 69 – 30 เม.ย. 70 อยู่ที่ 8,000 ล้านลูกบาศก์เมตร ซึ่งปัจจุบันมีการระบายน้ำไปแล้ว 761 ล้านลูกบาศก์เมตร

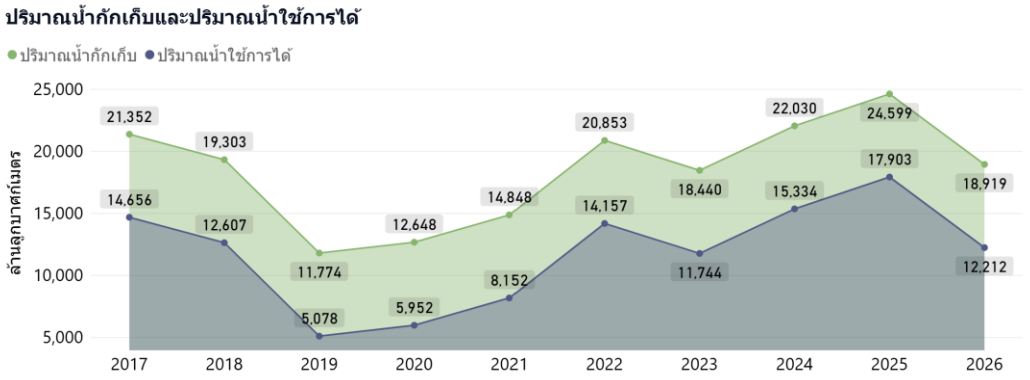

ที่มา : คลังข้อมูลน้ำแห่งชาติ

ระดับน้ำในแม่น้ำสายหลัก

ระดับน้ำในแม่น้ำสายหลัก บริเวณภาคเหนือ และภาคใต้ตอนบนมีระดับน้ำน้อยถึงระดับน้ำปานกลาง ส่วนภาคตะวันออกเฉียงเหนือ ภาคตะวันออก ภาคกลาง และภาคใต้ตอนล่างมีระดับน้ำปานกลางถึงระดับน้ำมาก และมีน้ำล้นตลิ่ง ดังนี้

ภาคกลาง			
แม่น้ำ	**ตำบล/แขวง**	**อำเภอ/เขต**	**จังหวัด**
คลองสองพี่น้อง	สองพี่น้อง	สองพี่น้อง	สุพรรณบุรี
แม่น้ำท่าจีน	บางตาเถร	สองพี่น้อง	สุพรรณบุรี
แม่น้ำท่าจีน	นครชัยศรี	นครชัยศรี	นครปฐม
แม่น้ำท่าจีน	บางเลน	บางเลน	นครปฐม
แม่น้ำท่าจีน	บางไทรป่า	บางเลน	นครปฐม
คลองโพธิ์	บ้านกรด	บางปะอิน	พระนครศรีอยุธยา
แม่น้ำน้อย	หัวเวียง	เสนา	พระนครศรีอยุธยา

17 พ.ย. 69 07:00 น.

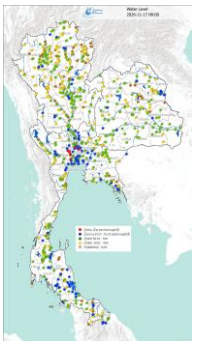

18 พ.ย. 69 07:00 น.

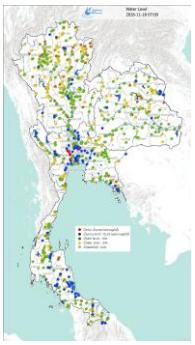

19 พ.ย. 69 07:00 น.

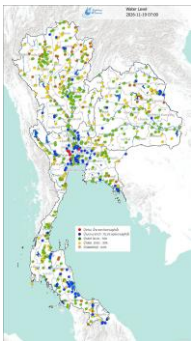

20 พ.ย. 69 07:00 น.

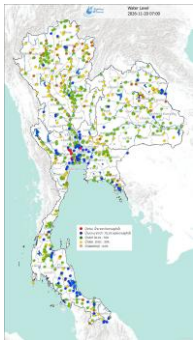

21 พ.ย. 69 07:00 น.

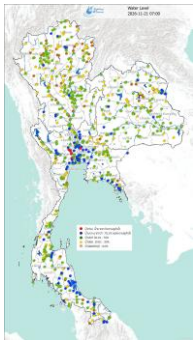

22 พ.ย. 69 07:00 น.

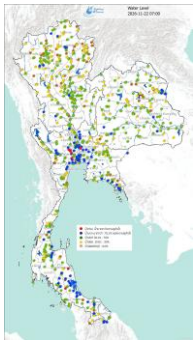

23 พ.ย. 69 07:00 น.

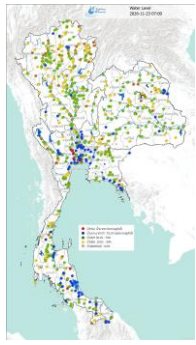

ที่มา: *คลังข้อมูลน้ำแห่งชาติ*

ข้อมูลเพิ่มเติม: *http://www.thaiwater.net/weather/2026-11-23/64/175*

อุณหภูมิผิวน้ำทะเล

สัปดาห์นี้บริเวณทะเลอ่าวไทยและทะเลอันดามันมีอุณหภูมิผิวน้ำทะเลประมาณ 28 – 30 องศาเซลเซียส ตลอดทั้งสัปดาห์ และในบางช่วงเวลามีอุณหภูมิสูงถึง 32 องศาเซลเซียส

ฝั่งอ่าวไทย

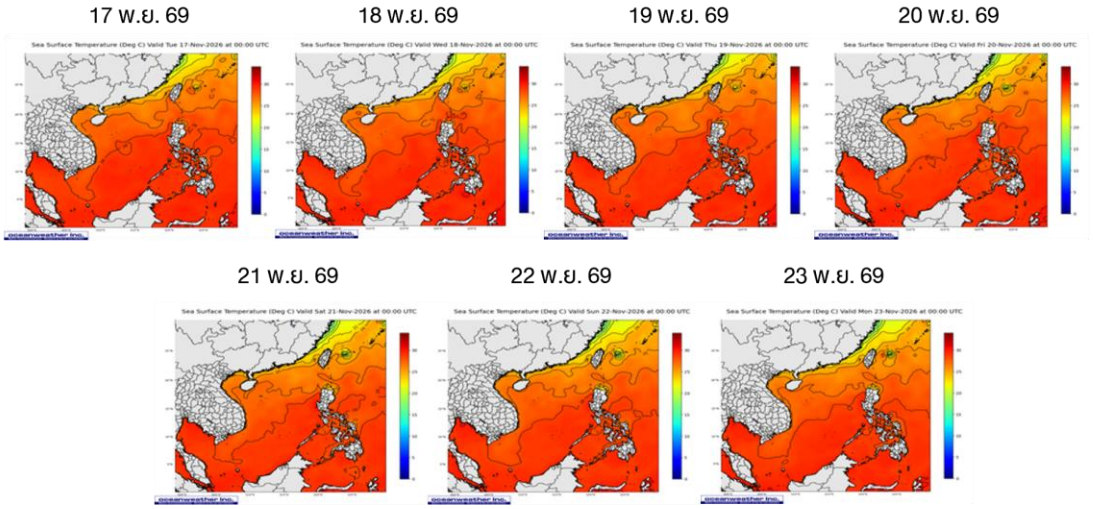

ฝั่งอันดามัน

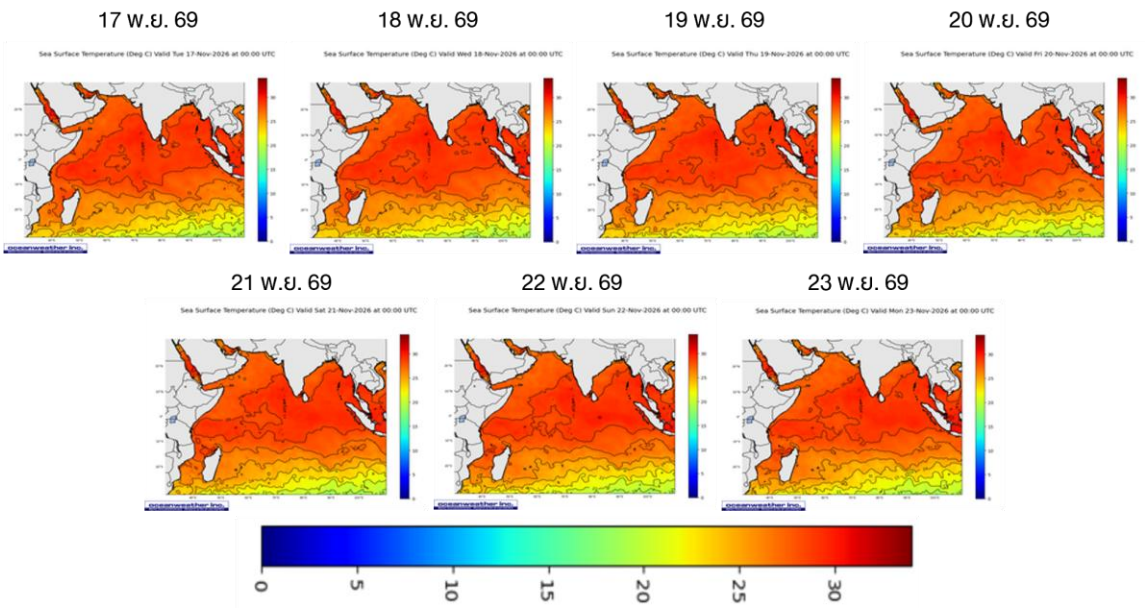

ที่มา: *คลังข้อมูลน้ำแห่งชาติ*

ข้อมูลเพิ่มเติม: *https://www.thaiwater.net/weather/sea/sst/history/143*

ความสูงและทิศทางคลื่นทะเล

สัปดาห์นี้บริเวณทะเลอ่าวไทยและทะเลอันดามันความสูงคลื่นประมาณ 1 – 2 เมตร ตลอดทั้งสัปดาห์

ฝั่งอ่าวไทย

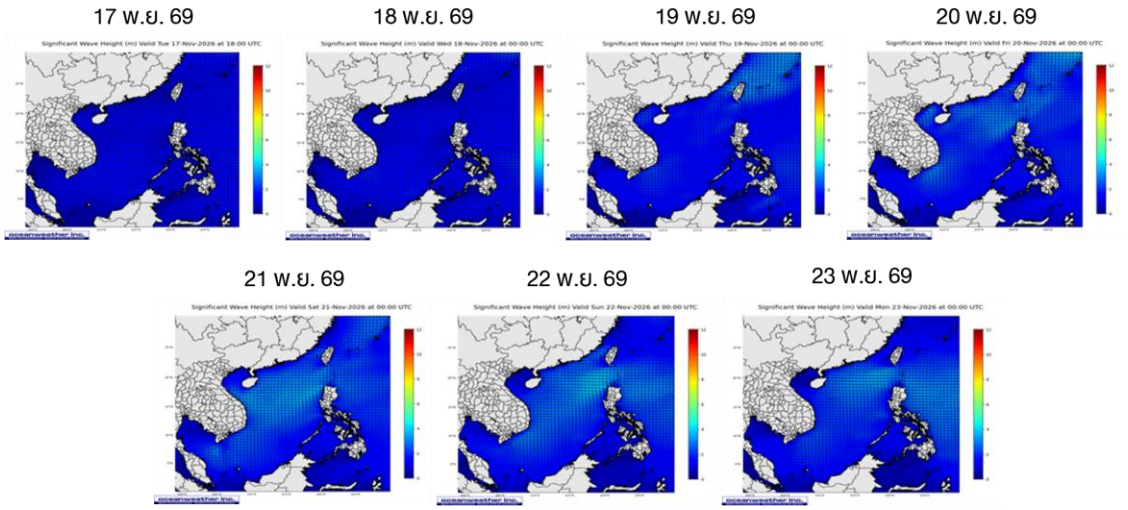

ฝั่งอันดามัน

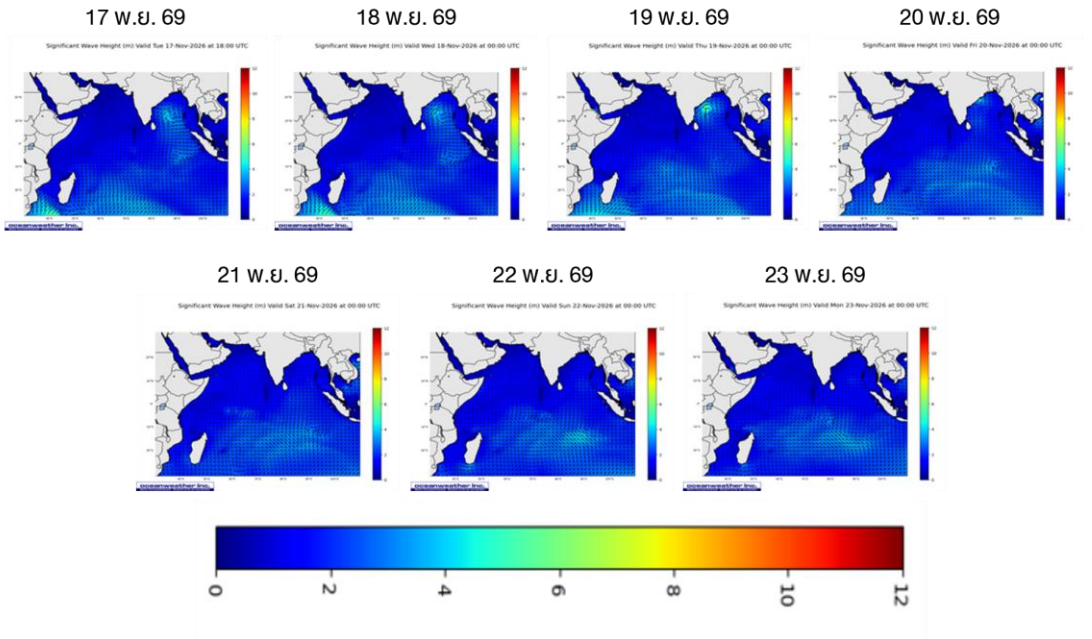

ที่มา: Oceanweather, Inc.

ข้อมูลเพิ่มเติม: https://www.thaiwater.net/weather/sea/sst/history/24
https://www.thaiwater.net/weather/sea/sst/history/23

น้ำเค็มรุก

จากการตรวจวัดค่าความเค็มในแม่น้ำสายหลัก พบว่าบริเวณแม่น้ำเจ้าพระยา ที่ สถานีสำแล แม่น้ำท่าจีน ที่สถานีกระทุ่มแบน และแม่น้ำบางปะกง ที่สถานีบ้านสร้าง **มีค่าความเค็มอยู่ในเกณฑ์ปกติ ตลอดทั้งสัปดาห์**

แม่น้ำเจ้าพระยา ณ สถานีสำแล (อยู่ในเกณฑ์ปกติ)

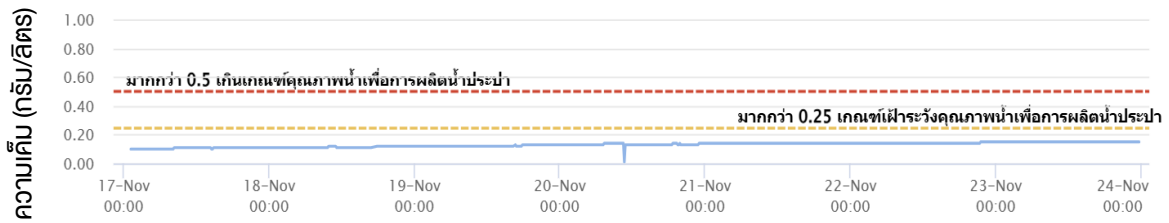

แม่น้ำท่าจีน ณ สถานีกระทุ่มแบน (อยู่ในเกณฑ์ปกติ)

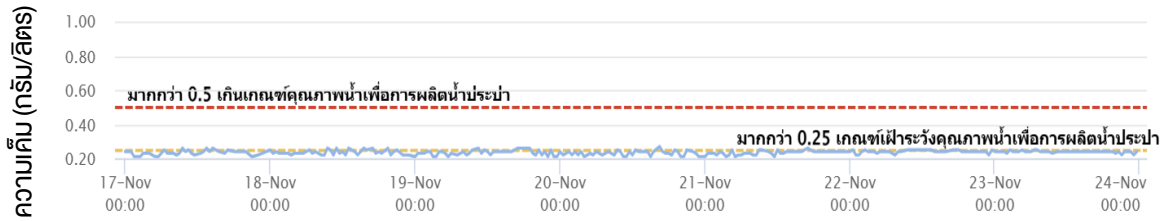

แม่น้ำบางปะกง ณ สถานีบ้านสร้าง (อยู่ในเกณฑ์ปกติ)

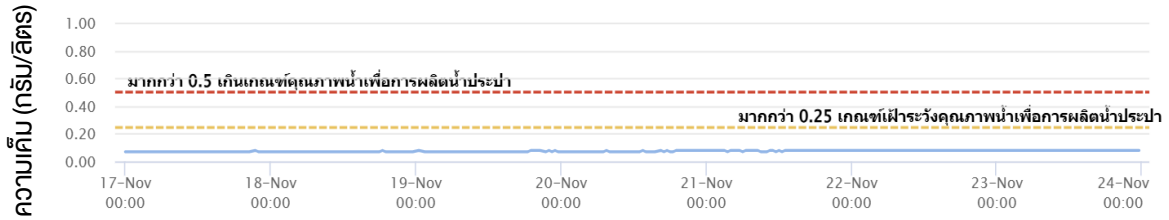

ที่มา: คลังข้อมูลน้ำแห่งชาติ

ข้อมูลเพิ่มเติม: https://www.thaiwater.net/water/quality

สถานการณ์ฝน 7 วัน ข้างหน้า

- **ช่วงวันที่ 23 – 25 พ.ย. 69 บริเวณความกดอากาศสูงจากประเทศจีนที่แผ่ลงมาปกคลุมประเทศไทยตอนบนเริ่มมีกำลังอ่อนลง** ในขณะที่ลมตะวันออกและลมตะวันออกเฉียงเหนือที่พัดปกคลุมบริเวณประเทศไทยตอนบน อ่าวไทย และภาคใต้มีกำลังปานกลาง **ส่งผลให้ประเทศไทยตอนบนจะมีอุณหภูมิสูงขึ้น และอาจมีฝนฟ้าคะนองได้ในบางแห่ง ส่วนภาคใต้ยังคงมีฝนตกต่อเนื่องและอาจมีฝนตกหนักถึงหนักมากได้บางแห่ง โดยเฉพาะจังหวัดสุราษฎร์ธานี นครศรีธรรมราช ตรัง สตูล ปัตตานี ยะลา และนราธิวาส**
- **ช่วงวันที่ 26 – 29 พ.ย. 69 บริเวณความกดอากาศสูงอีกระลอกจากประเทศจีนแผ่ลงมาปกคลุมประเทศไทยตอนบน** ในขณะที่ลมตะวันออกและลมตะวันออกเฉียงเหนือที่พัดปกคลุมบริเวณประเทศไทยตอนบน อ่าวไทย และภาคใต้จะมีกำลังแรงขึ้น **ส่งผลให้ประเทศไทยตอนบนจะมีอุณหภูมิลดลง ส่วนภาคใต้ยังคงมีฝนตกต่อเนื่อง และอาจมีฝนตกหนักได้บางแห่ง**

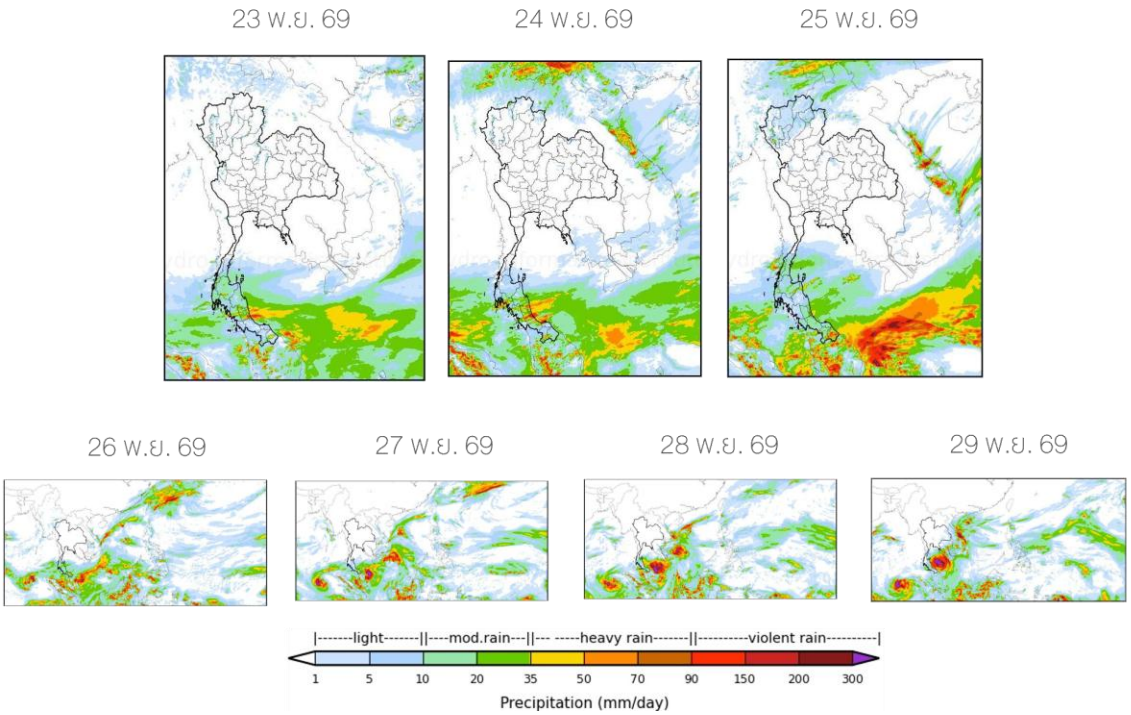

ที่มา: สถาบันสารสนเทศทรัพยากรน้ำ (องค์การมหาชน)
ข้อมูลเพิ่มเติม: http://www.thaiwater.net/forecast/wrf/history

คาดการณ์สภาวะระดับน้ำในแม่น้ำเจ้าพระยา

ช่วงวันที่ 23 – 30 พ.ย. 69 คาดว่าบริเวณสถานีกองบัญชาการกองทัพเรือ น้ำจะขึ้นสูงสุดในวันที่ 26 พ.ย. 69 เวลา 09.00 น. สูงกว่าระดับน้ำทะเลปานกลาง 0.93 เมตร และน้ำจะลงต่ำสุดในวันที่ 29 พ.ย. 69 เวลา 05.00 น. ต่ำกว่าระดับน้ำทะเลปานกลาง 1.12 เมตร ส่วนบริเวณป้อมพระจุลจอมเกล้า น้ำจะขึ้นสูงสุดในวันที่ 27 พ.ย. 69 เวลา 09.00 น. สูงกว่าระดับน้ำทะเลปานกลาง 1.39 เมตร และน้ำจะลงต่ำสุดในวันที่ 28 พ.ย. 69 เวลา 01.00 น. ต่ำกว่าระดับน้ำทะเลปานกลาง 1.74 เมตร

หน้ากองบัญชาการกองทัพเรือ

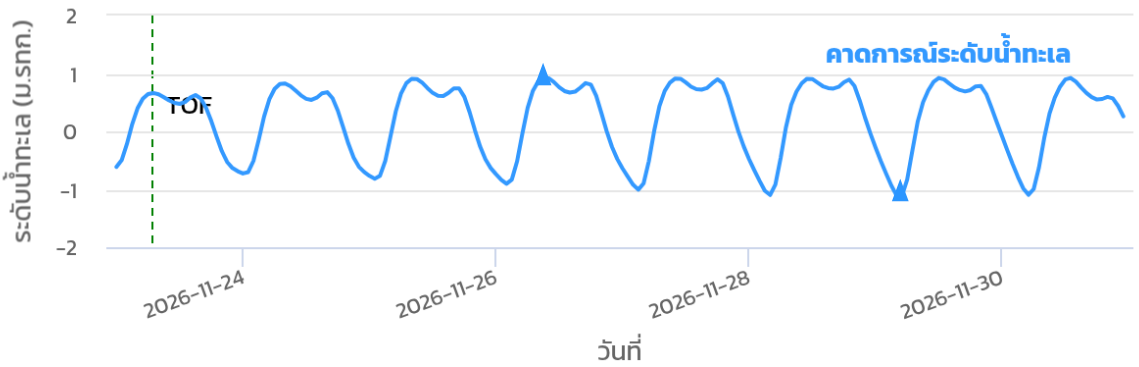

ป้อมพระจุลจอมเกล้า

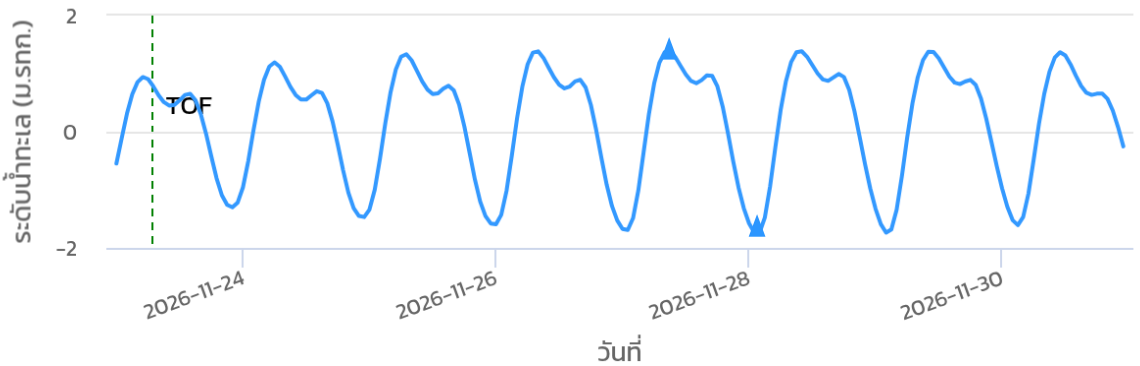

ที่มา: สถาบันสารสนเทศทรัพยากรน้ำ (องค์การมหาชน)

คาดการณ์คลื่นซัดฝั่ง

จากการคาดการณ์สถานการณ์ในช่วงวันที่ 23 – 30 พ.ย. 69 บริเวณสถานีเกาะมัตโพน จังหวัดชุมพร จะมีระดับน้ำทะเลสุทธิยกตัวสูงสุดในวันที่ 30 พ.ย. 69 เวลา 14.00 น. สูงกว่าระดับน้ำทะเลปานกลาง 1.76 เมตร และน้ำจะลงต่ำสุดในวันที่ 28 พ.ย. 69 เวลา 00.00 น. ต่ำกว่าระดับน้ำทะเลปานกลาง 0.55 เมตร ส่วนบริเวณสถานีปากนคร จังหวัดนครศรีธรรมราช จะมีระดับน้ำทะเลสุทธิยกตัวสูงสุดในวันที่ 26 พ.ย. 69 เวลา 11.00 น. สูงกว่าระดับน้ำทะเลปานกลาง 1.05 เมตร และน้ำจะลงต่ำสุดในวันที่ 28 พ.ย. 69 เวลา 05.00 น. ต่ำกว่าระดับน้ำทะเลปานกลาง 0.23 เมตร

กราฟคลื่นซัดฝั่งสถานีเกาะมัตโพน

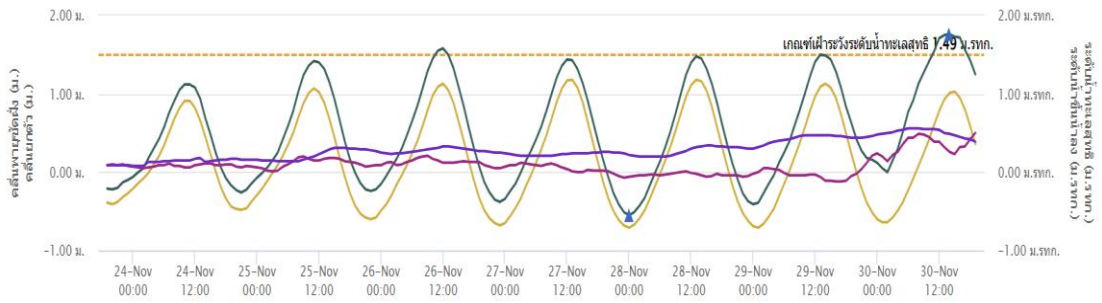

กราฟคลื่นซัดฝั่งสถานีปากนคร

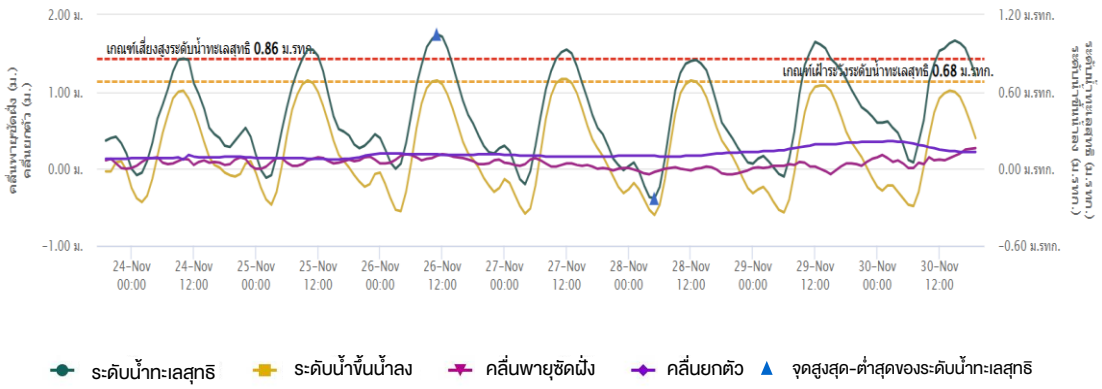

หมายเหตุ: ระดับน้ำทะเลสุทธิ คือ ระดับน้ำที่รวมอิทธิพลของระดับน้ำขึ้นน้ำลง คลื่นซัดฝั่ง และคลื่นยกตัว

ที่มา: สถาบันสารสนเทศทรัพยากรน้ำ (องค์การมหาชน)

คาดการณ์ความสูงและทิศทางคลื่นทะเล

คาดว่าช่วงวันที่ 23 – 27 พ.ย. 69 ลมตะวันออกและลมตะวันออกเฉียงเหนือพัดปกคลุมบริเวณภาคใต้ อ่าวไทย และทะเลอันดามัน **ส่งผลให้บริเวณทะเลฝั่งอ่าวไทยและทะเลฝั่งอันดามันมีคลื่นสูง 1 – 2 เมตร และอาจสูงมากกว่า 2 เมตร บริเวณที่มีฝนฟ้าคะนอง** จากนั้นใน**ช่วงวันที่ 28 – 29 พ.ย. 69** ลมตะวันออกและลมตะวันออกเฉียงเหนือพัดปกคลุมบริเวณภาคใต้ อ่าวไทย และทะเลอันดามันมีกำลังแรงขึ้น **ส่งผลให้บริเวณทะเลฝั่งอันดามันมีคลื่นสูง 1 – 2 เมตร ส่วนทะเลฝั่งอ่าวไทยและมีคลื่นสูง 2 – 3 เมตร และอาจมากกว่า 3 เมตร บริเวณที่มีฝนฟ้าคะนอง**

การคาดการณ์ความสูงและทิศทางคลื่นทะเล ระหว่างวันที่ 23 – 29 พ.ย. 69

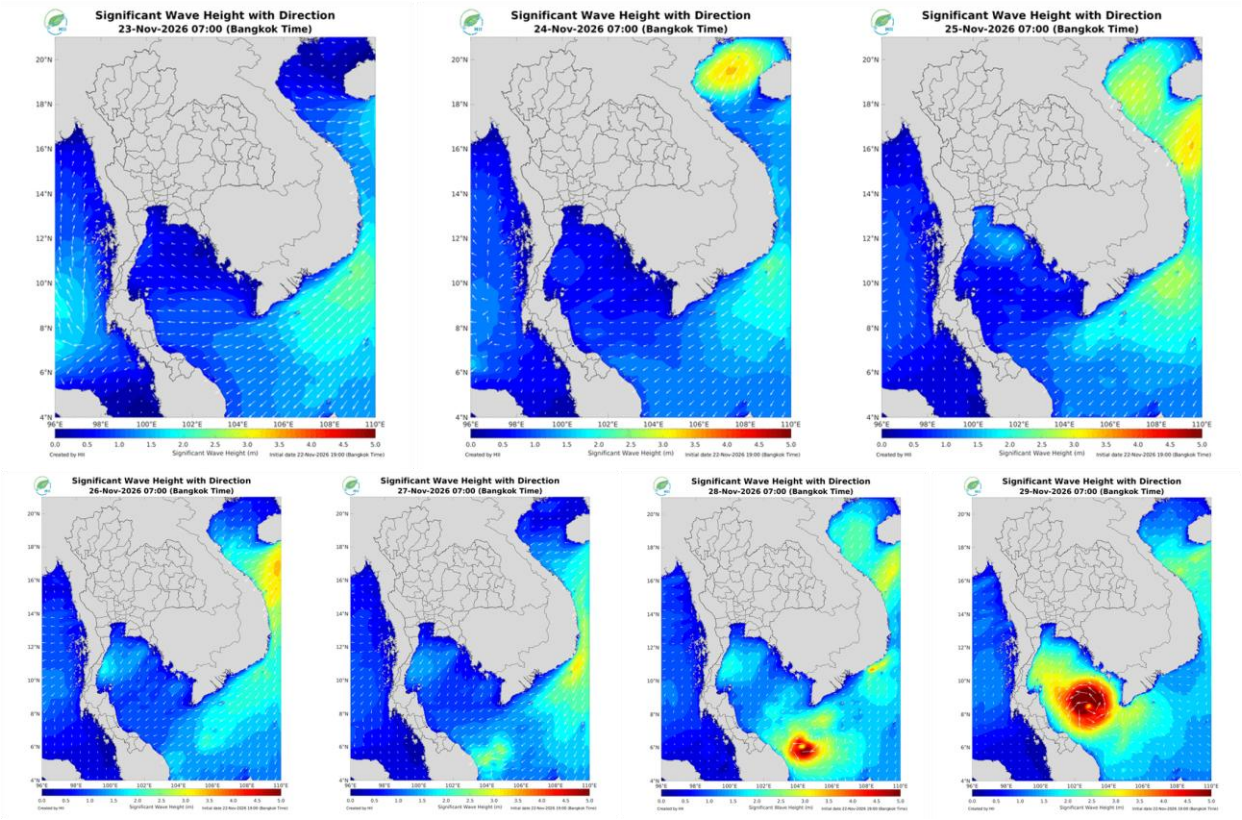

ที่มา: สถาบันสารสนเทศทรัพยากรน้ำ (องค์การมหาชน)
ข้อมูลเพิ่มเติม: http://www.thaiwater.net/v3/wrf/swan

รู้น้ำ รู้อากาศ รู้ทันภัยพิบัติ



National Hydroinformatics Center







จัดทำโดย
สถาบันสารสนเทศทรัพยากรน้ำ (องค์การมหาชน)
กระทรวงการอุดมศึกษา วิทยาศาสตร์ วิจัยและนวัตกรรม